

Katastrální území	Doubí u Karlových Var															Údolí u Lokte														
Druh povrchu	Lesní pěšina		Les		Silnice																									
Vzdálenost směrových lomů	6.60	19.00	16.50	117.40	27.40	20.20	18.70	17.10	34.80	29.40	10.40	12.40	16.50	13.30	47.80	16.50	44.10	30.40	28.50	13.00	8.00	14.40	10.10	34.80	10.20	41.50	21.80			

TLAKOVÁ PŘÍPOJKA SVATOŠSKÉ ÚDOLÍ – DOUBÍ

PODÉLNÝ ŘEZ – ČÁST 3

Měřítko 1:1000/100

Legenda

- Stávající terén
- Směrový lom

Kóta upraveného terénu

Hloubka výkopu

Kóta dna potrubí

Kóta dna výkopu


Kóta stávajícího terénu

Srovnávací rovina

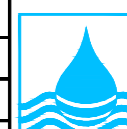




Staničení v km, v m

Spád ‰ délka m

Profil, materiál, délka m



5				
4				
3				
2				
1	ČISTOPIS - PROVÁDĚNÍ STAVBY	1.7.2025	P. JANOUŠEK	
0	ČISTOPIS - POVOLENÍ STAVBY	26.3.2025	P. JANOUŠEK	
ZMĚNA Č.	POPIS ZMĚNY	DATUM	KONTROLOVAL	PODPIS

VYPRACOVAL	KONTROLOVAL	ZODP. PROJ.	HIP	 <div>Ing. Jan ŠINTÁK - I.P.R.E. autORIZOVANÁ PROJEKČNÍ A INŽENÝRSKÁ KANCELÁŘ 362 14 Kolovná 2 IČO: 11336096, DIČ: CZ5809181037 tel.: +420 353 228 222, fax.: +420 353 232 751 ® Držitel certifikátu ISO 9001</div>		
J. KORČEMARŠ	P. JANOUŠEK	Ing. J. ŠINTÁK	Ing. J. ŠINTÁK			
						
MĚSTSKÝ ÚŘAD LOKEČ, K.VÁRY	STÁVEBNÍ ÚŘAD MÚ SOKOLOV-OŽP					
INVESTOR: KARLOVARSKÝ KRAJ						
STAVBA:				FORMÁT	5xA4	ČÍSLO PARÉ
PROJEKTOVÉ PRÁCE 1.ETAPY REVITALIZACE VOLNOČASOVÉHO AREÁLU SVATOŠSKÉ ÚDOLÍ II				ÚČEL	DSJ	
				DATUM	11/2023	
				MĚŘÍTKO	1 : 1 000/100	
				KÓTOVÁNO V	m	
OBSAH: DOKUMENTACE PRO POVOLENÍ A PROVÁDĚNÍ STAVBY				Č.ZAKÁZKY	04.-09/2023	
TLAKOVÁ PŘÍPOJKA - PODÉLNÝ ŘEZ - ČÁST 3				Č.VÝKRESU	D.1.1.01.4.1.3.	